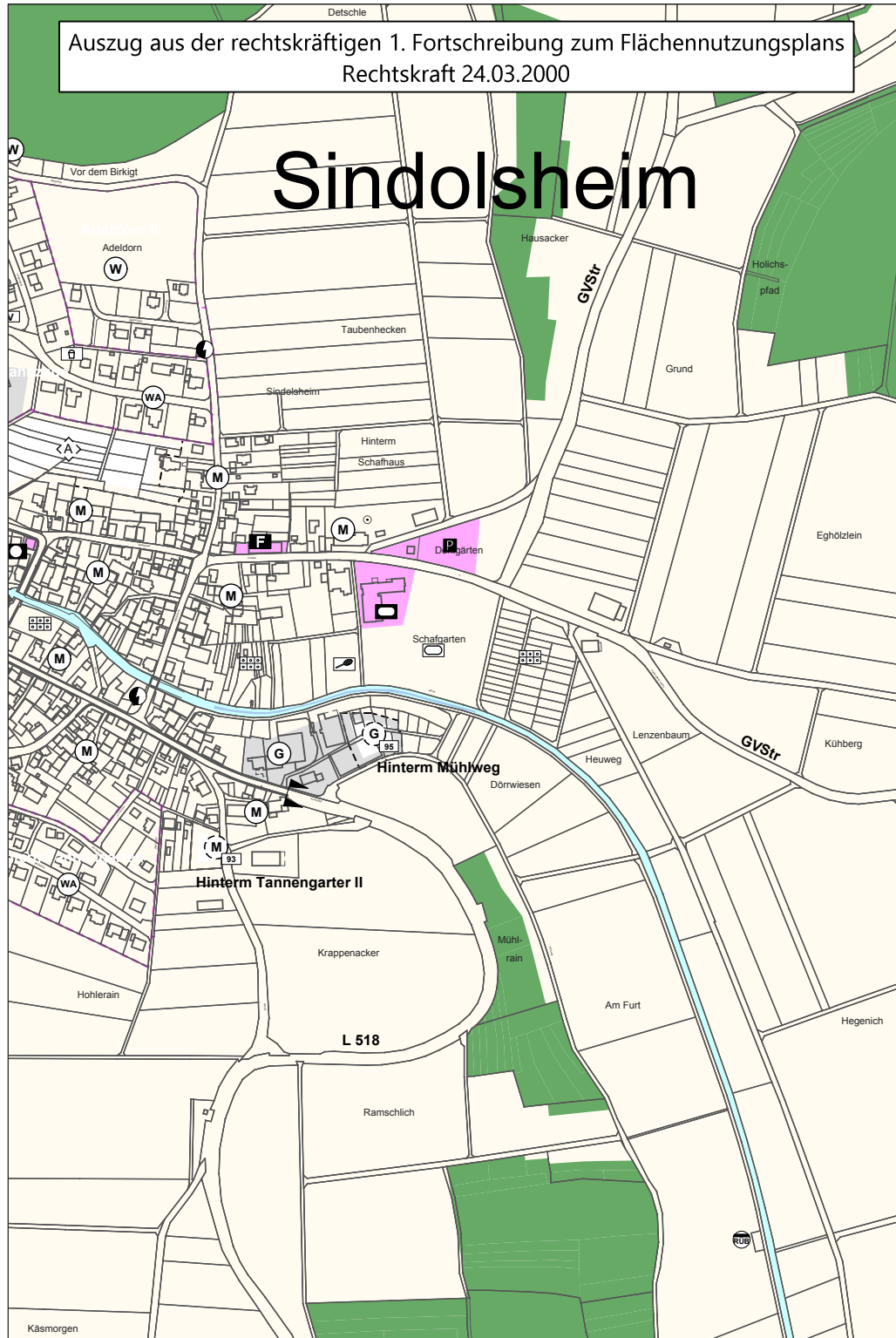


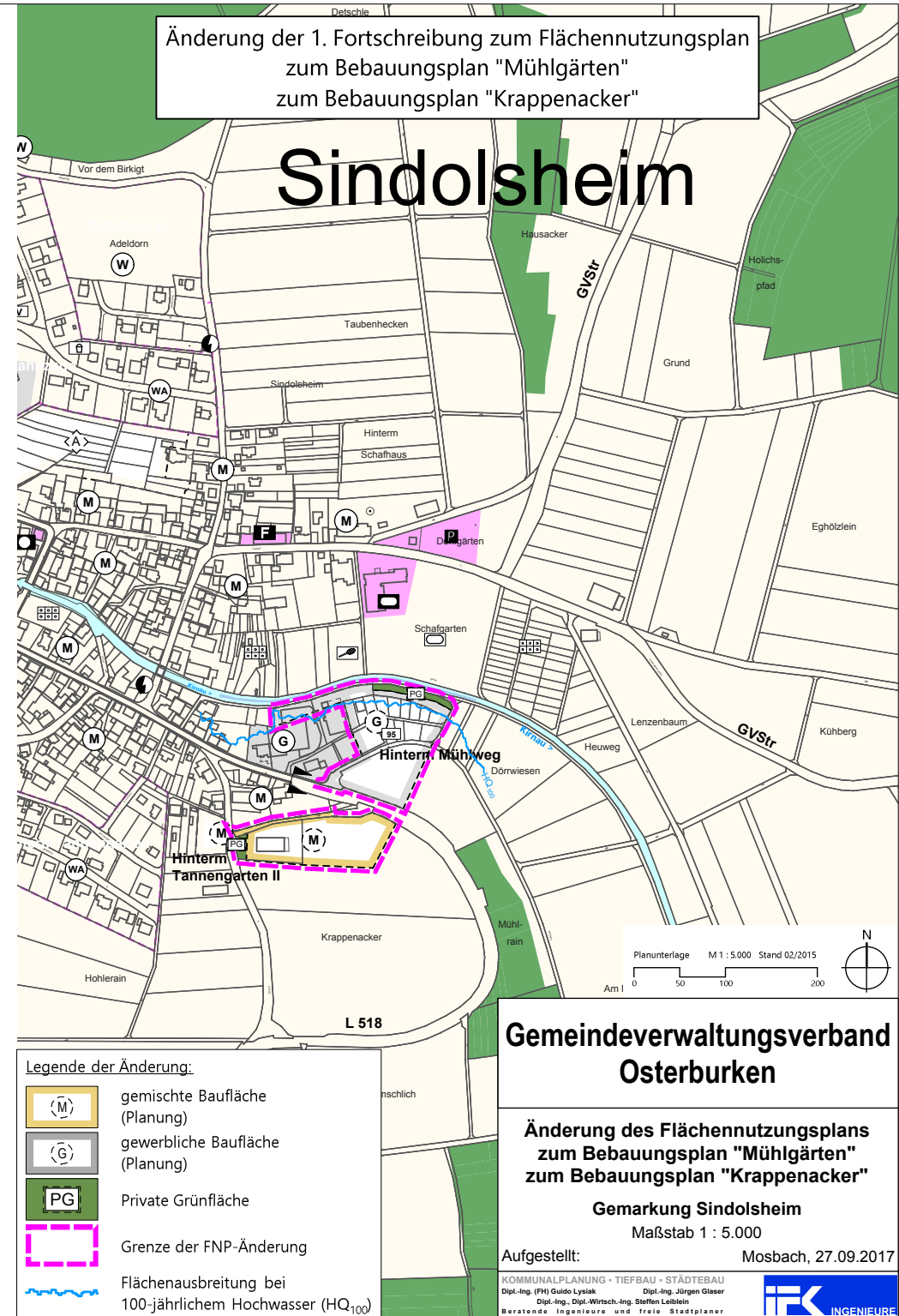
Auszug aus der rechtskräftigen 1. Fortschreibung zum Flächennutzungsplans
Rechtskraft 24.03.2000

Sindolsheim








Änderung der 1. Fortschreibung zum Flächennutzungsplan
zum Bebauungsplan "Mühlgärten"
zum Bebauungsplan "Krappenacker"

Sindolsheim



Legende der Änderung:

-  gemischte Baufläche (Planung)
-  gewerbliche Baufläche (Planung)
-  Private Grünfläche
-  Grenze der FNP-Änderung
-  Flächenausbreitung bei 100-jährlichem Hochwasser (HQ₁₀₀)

Planunterlage M 1 : 5.000 Stand 02/2015
Am 0 50 100 200



**Gemeindeverwaltungsverband
Osterburken**

**Änderung des Flächennutzungsplans
zum Bebauungsplan "Mühlgärten"
zum Bebauungsplan "Krappenacker"**

Gemarkung Sindolsheim

Maßstab 1 : 5.000

Aufgestellt: Mosbach, 27.09.2017